




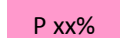
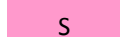









-  - Rzeka wolna
-  - Śryż
-  - Łódź brzegowy
-  - Śryż i łódź brzegowy

-  - Pokrywa lodowa
-  - Płonia i przetajiny
-  - Spiętrzenia i podbitki
-  - Woda na lodzie

-  - Kra i łódź brzegowy
-  - Zator
-  - Brak danych
-  - miejsce zatoru lodowego

 - lodolamacze

### KOMUNIKAT O WYSTĘPOWANIU ZJAWISK LODOWYCH NA RZECIE ODRA

GRANICE ADMINISTRACYJNE	RZGW w Gliwicach			RZGW we Wrocławiu																																								
	NW Krapkowice	NW Opole	Brzeg	Wrocław	Brzeg Dolny					Cigacice	Krosno Odrzańskie																																	
WODOWSKAZ	Krapkowice (125+000)	Opole (147+000)	Ujście Nysy (181+000)	Brzeg Dolny (284+000)	Malczyce (305+000)	Ścinawa (332+000)	Głogów (393+000)	Nowa Sól (430+000)	Cigacice (471+000)	Nietków (491+000)	Połęcko (530+000)																																	
DOPEŁYWY, MIEJSCA CHARAKTERYSTYCZNE	Osobłoga	Miała Panew	Nysa Kłodzka	Olawa	Bystrzyca/Widawa	Brzeg Dolny - Jaz	Malczyce - STW	Kaczawa	Barycz	Głogów - Most drogowy	Bóbr																																	
KM	98+600	118	128	138	148	158	168	178	188	198	208	218	228	238	248	258	268	278	288	298	308	318	328	338	348	358	368	378	388	398	408	418	428	438	448	458	468	478	488	498	508	518	528	543+000
DATA	ZJAWISKA LODOWE																																											
2019-02-11																																												
2019-02-12	