

- Rzeka wolna
- Śryż
- Łódź brzegowy
- Śryż i łódź brzegowy





- Pokrywa lodowa
- P xx% - Płonia i przetainy
- S - Spiętrzenia i podbitki
- W - Woda na lodzie


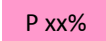


- Kra i łódź brzegowy
- Zator
- Brak danych
- miejsce zatoru lodowego





- lodolamacze


KOMUNIKAT O WYSTĘPOWANIU ZJAWISK LODOWYCH NA RZECE ODRA

GRANICE ADMINISTRACYJNE	Zarząd Zlewni Środkowej Odry, odcinek opolski z siedzibą w Opolu			Zarząd Zlewni Środkowej Odry z siedzibą we Wrocławiu																																								
	N.W. Krapkowice	N.W. Opole	N.W. Brzeg	N.W. Wrocław	N.W. Brzeg Dolny	N.W. Chobienia	N.W. Bytom Odrzański	N.W. Cigacice	N.W. Krosno Odrzańskie																																			
WODOWSKAZ	Krapkowice (125+000)	Opole (147+000)	Ujście Nysy (181+000)		Brzeg Dolny (284+000)	Malczyce (305+000)	Ścinawa (332+000)		Głogów (393+000)	Nowa Sól (430+000)	Cigacice (471+000)	Nietków (491+000)	Połęcko (530+000)																															
DOPŁYWY, MIEJSCA CHARAKTERYSTYCZNE	Osobfoga	Mała Panew	Nysa Kłodzka		Oława	Bystrzyca/Widawa	Brzeg Dolny - Jał	Kaczawa		Barycz	Głogów - Most drogowy		Bóbr																															
KM	98+600	118	128	138	148	158	168	178	188	198	208	218	228	238	248	258	268	278	288	298	308	318	328	338	348	358	368	378	388	398	408	418	428	438	448	458	468	478	488	498	508	518	528	543+000
DATA	ZJAWISKA LODOWE																																											
2018-03-05	[Detailed ice phenomenon data for 2018-03-05]																																											
2018-03-06	[Detailed ice phenomenon data for 2018-03-06]																																											
2018-03-07	[Detailed ice phenomenon data for 2018-03-07]																																											
2018-03-08	[Detailed ice phenomenon data for 2018-03-08]																																											
2018-03-09	[Detailed ice phenomenon data for 2018-03-09]																																											

-  - Rzeka wolna
-  - Śryż
-  - Łódź brzegowy
-  - Śryż i łódź brzegowy

-  P xx% - Pokrywa lodowa
-  - Płonia i przetainy
-  S - Spiętrzenia i podbitki
-  W - Woda na lodzie

-  - Kra i łódź brzegowy
-  - Zator
-  - Brak danych
-  - miejsce zatoru lodowego

 - lodolamacze

KOMUNIKAT O WYSTĘPOWANIU ZJAWISK LODOWYCH NA RZECE ODRA

GRANICE ADMINISTRACYJNE	Zarząd Zlewni Środkowej Odry, odcinek opolski z siedzibą w Opolu			Zarząd Zlewni Środkowej Odry z siedzibą we Wrocławiu																																								
	N.W. Krapkowice	N.W. Opole	N.W. Brzeg	N.W. Wrocław	N.W. Brzeg Dolny	N.W. Chobienia	N.W. Bytom Odrzański	N.W. Cigacice	N.W. Krosno Odrzańskie																																			
WODOWSKAZ	Krapkowice (125+000)	Opole (147+000)	Ujście Nysy (181+000)		Brzeg Dolny (284+000)	Malczyce (305+000)	Ścinawa (332+000)		Głogów (393+000)	Nowa Sól (430+000)	Cigacice (471+000)	Nietków (491+000)	Połęcko (530+000)																															
DOPŁYWY, MIEJSCA CHARAKTERYSTYCZNE	Osobłoga	Mała Panew	Nysa Kłodzka		Oława	Bystrzyca/Widawa	Uraz	Kaczawa		Barycz	Głogów - Most drogowy		Bóbr																															
KM	98+600	118	128	138	148	158	168	178	188	198	208	218	228	238	248	258	268	278	288	298	308	318	328	338	348	358	368	378	388	398	408	418	428	438	448	458	468	478	488	498	508	518	528	543+000
DATA	ZJAWISKA LODOWE																																											
2018-03-12	